

**ROMÂNIA
JUDEȚUL NEAMȚ
COMUNA POIANA TEIULUI
CONSILIUL LOCAL**

HOTĂRAREA
privind aprobarea amenajamentului pastoral al comunei Poiana Teiului
pentru perioada 2019-2029

Consiliul Local al comunei Poiana Teiului :

Având în vedere prevederile art. 6 și art. 9, alin. (9) din OUG nr. 34/2013 privind organizarea, administrarea și exploatarea pășunilor permanente și pentru modificarea și completarea Legii fondului funciar nr. 18/1991 și art. 8 și art. 9 din HGR nr. 1064/2013 privind aprobarea Normelor metodologice pentru aplicarea prevederilor Ordonanței de urgență a Guvernului nr. 34/2013 privind organizarea, administrarea și exploatarea pășunilor permanente și pentru modificarea și completarea Legii fondului funciar nr. 18/1991; Hotărârii Guvernului nr. 214/2017 pentru aprobarea procedurii privind asigurarea fondurilor necesare pentru realizarea amenajamentelor pastorale ale suprafețelor de pășuni permanente, precum și pentru modificarea și completarea Normelor metodologice pentru aplicarea prevederilor Ordonanței de urgență a Guvernului nr. 34/2013 privind organizarea, administrarea și exploatarea pășunilor permanente și pentru modificarea și completarea Legii fondului funciar nr. 18/1991, aprobate prin Hotărârea Guvernului nr. 1.064/2013;

Văzând referatul de aprobare nr.2/5458 din 12 aprilie 2019 a primarului comunei Poiana Teiului , precum și raportul Compartimentului fond funciar și protecția mediului, agricultură nr.1/5458 din 12 aprilie 2019, prin care se propune aprobarea amenajamentului pastoral al comunei Poiana Teiului; avizul comisiilor de specialitate aparținând Consiliului local Poiana Teiului nr.1/5458 din 11 aprilie 2019.

În temeiul prevederilor dispozițiilor art.36 alin.(2) lit.c), alin. (5) lit.c), precum și art.45 alin.(1), art. 115 alin.(1) lit.b) din Legea administrației publice locale, nr.215/2001, republicată, cu modificările și completările ulterioare,

HOTĂRĂȘTE:


Art.1. - Se aprobă amenajamentul pastoral ,2019-2029, pentru pășunile din extravilanul comunei Poiana Teiului, conform anexei 1 care face parte integrantă din prezenta hotărâre.

Art.2. -Cu ducere la îndeplinire a sarcinilor din prezenta hotărâre se împuternicește Compartimentul Fond Funciar, Protecția mediului, agricultură din cadrul aparatului de specialitate al Primarului comunei Poiana Teiului.

Art.3. (1) Hotărârea a fost adoptată în prezenta a 12 consilieri locali din 12 consilieri locali în funcție cu 12 voturi pentru, 0 împotriva, 0 abțineri.


(2) Prin grija secretarului Comunei Poiana Teiului, actul administrativ se va comunica: Institutiei Prefectului-Judetului Neamt, Primarului si se va afisa la sediul Primariei Poiana Teiului, dar si pe pagina web www.poianateiului.ro.

PRESEDINTE DE SEDINTA
Bogdan Seripeanu Constantin



Contrasemneaza: secretarul U.A.T. Poiana Teiului
c. J. Grigoras-Panaite Gabriela

Nr. 49 din 12.04.2019



Secretar,

AMENAJAMENT PASTORAL PENTRU PAJIȘTILE DIN COMUNA POIANA TEIULUI

Stăucă

AVIZAT
DIRECȚIA PENTRU AGRICULTURĂ
JUDEȚEANĂ NEAMȚ

AMENAJAMENT PASTORAL

Primăria comunei POIANA TEIULUI
JUDEȚUL NEAMȚ



2019-2029

CUPRINS

INTRODUCERE		3
PARTEA I – PRINCIPII GENERALE ȘI CADRUL DE ORGANIZARE AL LUCRĂRILOR		10
PROCES VERBAL DE AVIZARE A TEMEI DE PROIECTARE		15
PROCES VERBAL AL PRIMEI CONFERINTE		19
PROCES VERBAL CONFERINȚA A DOUA		20
PROCES VERBAL DE RECEPȚIE		22
PARTEA II		24
CAPITOLUL I	SITUAȚIA TERITORIAL - ADMINISTRATIVĂ	24
	1.1.-Amplasarea teritorială a localității și scurt istoric	24
	1.2.-Denumirea deținătorului legal	25
	1.3.-Documente care atestă dreptul de proprietate sau deținere legală. Istoricul proprietății	25
	1.4.- Gospodărirea anterioară a pajiștilor din amenajament	50
CAPITOLUL II	ORGANIZAREA TERITORIULUI	52
	2.1.- Denumirea trupurilor de pajiște care fac obiectul acestui studiu	52
	2.2.- Amplasarea teritorială a trupurilor de pajiște. Vecinii și hotarele pajiștii	54
CAPITOLUL III	CARACTERISTICI GEOGRAFICE ȘI CLIMATICE	61
	3.1.- Indicarea zonei geografice și caracteristicile reliefului	61
	3.2.- Altitudine, expoziție, panta	61
	3.3.- Rețeaua hidrografică	62
	3.4.- Clima	62
	3.5.- Caracteristici pedologice și geologice	63
CAPITOLUL IV	VEGETAȚIA	79
CAPITOLUL V	CADRUL DE AMENAJARE	93
	5.1.- Procedee de culegere a datelor din teren	93
	5.2.- Obiective social – economice și ecologice	93
	5.3.-Stabilirea modului de folosință a pajiștilor	94
CAPITOLUL VI	ORGANIZAREA, ÎMBUNĂȚIREA, DOTAREA ȘI FOLOSIREA PAJIȘTILOR	98
	6.1.Aspecte generale privind stabilirea metodelor de îmbunătățire a covorului ierbos	98
	6.2.- Lucrări preliminare obligatorii de punere în valoare a pajiștilor	99
	6.3.- Metode de îmbunătățire a covorului ierbos prin fertilizare	122
	6.4.- Metode de îmbunătățire prin supraînsămânțare și reînsămânțare a pajiștilor degradate	126
	6.5.- Folosirea pajiștilor	126
	6.6.- Construcții și dotări zoopastorale	145
CAPITOLUL VII	DESCRIEREA PARCELARĂ	159
CAPITOLUL VIII	DIVERSE	164
BIBLIOGRAFIA		184

Din Amenajament Pastoral al UAT Poiana Teiului

**Tabelul trupurilor de pajiști propuse pentru amenajamentul pastoral
UAT Poiana Teiului**

Nr. crt.	Denumire utilizator	Suprafața HA	Categoria de folosință	Total suprafața trup ha
1. Trupul de pajiște Călugăreni - Roșeni - Topolicești				
1.	Persoane fizice	172,6185	Fânete	357,2785
2.	Consiliul Local Poiana Teiului - Mălușteț	92,0	Pășune	
3.	Consiliul Local Poiana Teiului - Zahoma	81,05	Pășune	
4.	Consiliul Local Poiana Teiului - Leahu	11,61	Pășune	
2. Trup pajiște Ruseni - Săvinești				
1.	Persoane fizice	401,7652	Fânete	401,7652
3. Trup pajiște Dreptu				
1.	Persoane fizice	423,1834	Fânete	825,2506
2.	Consiliul Local Poiana Teiului - Muncileanu	35,72	Pășune	
3.	Consiliul Local Poiana Teiului - Căprăria	81,03	Pășune	
4.	Consiliul Local Poiana Teiului - Preluca	8,43	Pășune	
5.	Consiliul Local Poiana Teiului - Pîrlituri	16,55	Pășune	
6.	Consiliul Local Poiana Teiului - Bușmeiul Mic	69,52	Pășune	
7.	Consiliul Local Poiana Teiului - Piciorul Doiței	93,5	Pășune	
8.	Consiliul Local Poiana Teiului - Bezecani	11,71	Pășune	
9.	Consiliul Local Farcașa - Văcărie	16,5584	Pășune	
10.	Consiliul Local Farcașa - Bușmeiul Mare	39,3784	Pășune	
11.	Consiliul Local Farcașa - Gol. Grințieș	25,0947	Pășune	
12.	Consiliul Local Farcașa - Toaca	2,0257	Pășune	
13.	Parohia Dreptu	2,55	Fânete	
4. Trup Poiana Răchitei - Galu				
1.	Persoane fizice	252,4692	Fânete	513,1792
2.	Consiliul Local Poiana Teiului - Piciorul cu Lut	26,31	Pășune	
3.	Consiliul Local Poiana Teiului - Pîrful Fagului	5,4	Pășune	
4.	Consiliul Local Poiana Teiului - Vremenita	40,89	Pășune	
5.	Consiliul Local Poiana	5,91	Pășune	



	Teiului - Podiș			
6.	Consiliul Local Poiana Teiului - Poarta Pîrvu	112,9	Pășune	
7.	Consiliul Local Poiana Teiului - Capul Obcinei	55,49	Pășune	
8.	Consiliul Local Poiana Teiului - Bîtca Ursului	11,81	Pășune	
5. Trup Cornu - Glodu				
1.	Persoane fizice	283,1434	Fânete	361,9334
2.	Consiliul Local Poiana Teiului - Bostanu	75,55	Pășune	
3.	Parohia Buna Vestire	3,24	Fânete	
6. Trup Țiganu - Brînza - Bolatău				
1.	Persoane fizice	606,6384	Fânete	719,5484
2.	Consiliul Local Poiana Teiului - Țiganu	12,79	Pășune	
3.	Consiliul Local Poiana Teiului - Hașca	50,75	Pășune	
4.	Consiliul Local Poiana Teiului - Răscoale	29,33	Pășune	
5.	Consiliul Local Poiana Teiului - Ciungat	20,04	Pășune	
7. Trupul Petru Vodă - Argele				
1.	Persoane fizice	413,5822	Fânete	527,6522
2.	Consiliul Local Poiana Teiului - Groapa Popii	3,36	Pășune	
3.	Consiliul Local Poiana Teiului - Corovasu	5,02	Pășune	
4.	Consiliul Local Poiana Teiului - Argele	50,05	Pășune	
5.	Consiliul Local Poiana Teiului - Petru Vodă	3,00	Pășune	
6.	Consiliul Local Poiana Teiului - Vf. Mare Coroiu	43,42	Pășune	
7.	Parohia Petru Vodă	9,22	Fânete	
8. Trup Mogorogea - Arșiță - Faurul				
1.	Persoane fizice	2,72,3651	Fânete	382,7186
2.	Consiliul Local Poiana Teiului - Faurul	72,47	Pășune	
3.	Consiliul Local Hangu - Cireș	37,8835	Pășune	
9. Trup Livezi				
1.	Persoane fizice	255,8654	Fânete	320,7254
2.	Consiliul Local Poiana Teiului - Livezi	64,86	Pășune	
TOTAL = 4410,0515 HA				

Proprietatea Comunei Farcașa

Nr. crt.	Nume utilizator de pajște	Act de proprietate	Suprafața HA	Categoria de folosință	Denumire parcelă
1	Consiliul Local Farcașa	Anexa 16 Legea 18/1991	39,3784	Pășune	Bușemiul Mare
2			16,5484	Pășune	Văcărie
3			25,0947	Pășune	Gol Grintieș
4			2,0257	Pășune	Toaca



Nr. Crt	Trup de pajiste	Suprafata parcele de exploatare (ha)	Productia de masa verde (t/ha)	Coef. de folosire (%)	Productia de masa verde utila (t/ha)	Productia a totala de masa verde (t)	ZAF*	Incarcare cu UVM	
								/1ha	Total
	0	1	2	3	4	5	6	7	8
					(col.2 x col.3)	(col.1 x col.2)	(col.4/0,05)	(col.6/DSP)	(col.1 x col.7)
1	Călugăreni - Roșeni - Topoliceeni	357.2785	11.71	65	7.61	4183.73	152	1.01	363
2	Ruseni - Săvinești	401.7652	11.68	65	7.59	4692.62	152	1.01	407
3	Dreptu	825.2506	11.04	65	7.18	9110.77	144	0.96	790
4	Răchitei - Galu	513.1792	10.96	65	7.12	5624.44	142	0.95	487
5	Cornu - Glodu	361.9334	10.96	65	7.12	3966.79	142	0.95	344
6	Țiganu - Brînza - Bolatău	719.5484	11.28	65	7.33	8116.51	147	0.98	703
7	Petru Vodă - Argele	527.6522	10.92	65	7.10	5761.96	142	0.95	499
8	Mogorogea - Arșița - Faurul	382.7186	10.96	65	7.12	4194.60	142	0.95	364
9	Livezi	320.7254	11.3	65	7.35	3624.20	147	0.98	314
	TOTAL	4410.0515	-	-	-	-	-	0.97	4271

POIANA TEIULUI




DEVIZ DE LUCRĂRI
REABILITAREA PRODUCȚIEI PAJIȘTILOR NATURALE PRIN
LUCRĂRI DE SUPRAFAȚĂ EXECUTATE MANUAL INTR-UN AN
TRUPUL DREPTU Suprafața = 825,2506 HA

Cod lucrare (normativ)	Denumirea lucrării	Tarif (lei/zi)	Volum (ha)	Zile om/ha (normativ)	Total (zile om)	Valoare (Lei)
1	2	3	4	5	6	7
1764	Defrișat vegetația de măces, păducel, grad acoperire de până la 20 %	90	8.2	18.86	154.65	13918.68
1780	Curățirea pajiștei de pietre și resturi vegetale	90	6.6	6.66	43.96	3956.04
1787	Tăierea mușuroaielor înțelenite	90	24.8	4.80	119.04	10713.60
1779	Combaterea manuală a buruienilor, scaiului, bozul, etc	90	82.5	1.60	132.00	11880.00
Total lucrări manuale						40468.32
Total cheltuieli directe/ha/1 an						49

AMENAJAMENT PASTORAL PENTRU PAJIȘTILE DIN COMUNA POIANA TEIULUI

70. *** 2013 - Ordonanța de Urgență a Guvernului nr.34/2013 privind organizarea, administrarea și exploatarea pajiștilor permanente și pentru modificarea și completarea Legii fondului funciar nr. 18/1991

71. *** 2014 - Legea nr. 86/2014 pentru aprobarea Ordonanței de urgență a Guvernului nr. 34/2013 privind organizarea, administrarea și exploatarea pajiștilor permanente și pentru modificarea și completarea Legii fondului funciar nr. 18/1991.



secretar
Stancu

